Clubmitteilungen

4/2017 Juli – August

Sektion Seeland
Schweizer Alpen-Club SAC
Club Alpin Suisse
Club Alpino Svizzero
Club Alpin Svizzer

Sektion / OG Erlach

Juli				
Sa	1	WA	Unders Tatelishore 50+	Erika Anliker
Sa/So	01/02	KL	Krönten Ostgrat	R. Kellerhals P. Gygax
Sa	8	WA	Spiggegrund-Chilchflue	Heidy Roos
So	9	WA	Hahnenmoos Aeugiweg	Peter Friederich
So	9	WA	Gastlosen Tour	Karin Vonlanthen
Mi	12	KL	Klettern Jura	Andreas Zesiger
Sa/So	15/16	HT	Leichte Hochtour mit JO	Adi, Noemi, Pio
Mi	19	KL	Klettern Jura	Andreas Zesiger
Do	20	WA	Pointe de Balachaux 50+	Georg Mutter
Sa/So	22/23	HT	Strahlhorn (leicht)	Pia Gerber
So	23	WA	Jungen – Moosalp	Eric Benoit
Mi	26	KL	Klettern Jura	Andreas Zesiger
Sa	29	KL	Klettern Jura Sommetres	Andreas Zesiger
August				
Mi	2	KL	Klettern Jura	Andreas Zesiger
Sa/So	5/6	HT	Pointes de Mourti	Pia Gerber
So	6	WA	Gantrisch Panoramaweg	Eliane Käser
Mi	9	KL	Klettern Jura	Pia Gerber
Sa/So	12/13	AN	Bergtag mit Höhenfeuer	Hüttenkommission
Mo-Fr	14-18	TA	A-Tourenwoche	Adrian Wälchli
Mi	16	KL	Klettern Jura	Andreas Zesiger
Do	17	WA	Bürglen 50+	Pia Gerber
So	20	WA	Männliflue	Andreas Mizza
So-Mi	20-23	WA	Leysin-Feutersoey	Heidy Roos
Sa/So	26/27	HT	Grosser Diamantstock	Ruedi Kellerhals
Di-Do	29-31	WA	Belalp 50+	Erika Anliker
September				
So	3	WA	Passwang	Ruedi Käser
So-Do	3-7	TA	B-Tourenwoche	Adrian Wälchli
Sa/So	9/10	WA	Pilatus	Heidy Roos

Senioren

Juli				
Di	4	AN	Höck	
Do	13	WA	Rinderberg-Horneggli	Heinz Schori
Do	27	WA	Escholzmatt - Marbach	Vreni Siegenthaler
August				
Di	8	AN	Höck	
Do	10	WA	Rotenfluhe - Mostelberg	Fritz Schmutz
Sa/So	12/13	AN	Bergtag mit Höhenfeuer	Hüttenkommission
Do	24	WA	Niederrickenbach	Bernhard Schwab

JO

Juli				
Sa/So	01/02	KL	Biwaktour	Irène, Noemi, Mätthu
Sa/So	15/16	HT	Leichte Hochtour mit JO	Adi, Noemi, Pio
Juli/August				
So-Fr	30-4	LA	Sommerlager	Mätthu, Adi
Sa/So	12/13	AN	Bergtag mit Höhenfeuer	Hüttenkommission

Der Weg ist das Ziel.

Beschreiten wir ihn gemeinsam.

Agentur Ins
Oliver Appenzeller

Müntschemiergasse 24
3232 Ins
T 032 312 75 75
murten@mobiliar.ch
mobiliar.ch

die **Mobiliar**

160509E0KGA

KOBLER&PARTNER

K&P

> Expeditionen
> Bergreisen
> Plaisir
> Schneesport
> Bergsteigen
> Kurse

Neubrückstrasse 166 - 3012 Bern
031 381 23 33
www.kobler-partner.ch

Impressum Nr. 4/2017 Juli - August, Erscheint sechsmal jährlich, 66. Jahrgang, Auflage 600 Ex.
Redaktion Clubnachrichten:
Cédric Vonlanthen – Rebenrain 1 – 3225 Müntschemier – 032 313 45 79
cedric.vonlanthen@bluewin.ch – redaktion@sacseeland.ch
Präsident SAC Sektion Seeland :
Willi Metzger – Tannenmatte 14 – 3267 Seedorf – 032 392 65 58 – praesi@sacseeland.ch
Adressänderungen:
Ursula Oppliger – Rütistrasse 12a – 2575 Hagneck – 032 396 34 67 – mitglied@sacseeland.ch
Stockhüttli Reservationen:
Erika & Hans Oppliger – Telefon 031 991 43 70 wenn keine Antwort:
Bernhard Gerber – Telefon 032 396 13 92 / 079 440 79 52

www.sacseeland.ch – www.sacogerlach.ch
Mitteilungen/Beiträge für die Homepage bitte direkt an den Webmaster: admin@sacseeland.ch

printed in switzerland

Aus dem Vorstand

Herzliche Gratulation!

Der Vorstand gratuliert Andreas Zesiger zum bestandenen Sportkletterführerkurs.

Max Kuchen Fonds-Reglement

Das Max Kuchen Fonds-Reglement wurde mit der an der Generalversammlung vom 18.11.2016 beschlossenen Zweckänderung vom Vorstand an seiner letzten Sitzung verabschiedet. Es ist im Extranet aufgeschaltet.

Webmaster/Redaktor für Homepage und Clubmitteilungen gesucht

Wir suchen per Oktober 2017 einen Nachfolger / eine Nachfolgerin für folgende Aufgaben:

Web-Master

- betreut unsere neue Homepage www.sacseeland.ch.
- vertritt unsere Interessen beim Provider.
- hilft beim Aufschalten und aktuell Halten der Inhalte.
- veranlasst notwendige Updates an unserer Homepage.

Redaktor/Redaktorin

- sammelt und redigiert die zugelieferten Beiträge (Informationen, Ausschreibungen, Berichte, Bilder, Inserate, …).
- leitet zum Redaktionsschluss die Beiträge für Drucklegung an die Druckerei weiter.
- veranlasst das Aufschalten der Beiträge auf unsere Homepage.

Hinweise:

Die beiden Aufgaben können durch eine oder mehrere Personen übernommen werden. Die neue Homepage befindet sich z.Zt. in der Entwicklung. Gerne laden wir die neuen Verantwortlichen dazu ein, an der damit verbundenen Überarbeitung der Abläufe mitzuwirken. Herzlichen Dank im Voraus!

Weitere Informationen: Willi Metzger
praesi@sacseeland.ch, 032 392 65 58 (abends)

Mutationen

Mutationen vom 1. April - 31. Mai 2017

Eintritte

Reber Marco	Schwadernau	JU
Cotti Cornelia	Täuffelen	E
Zmoos Larissa	Studen	JU

Übertritte aus

Kaufmann Hans-Peter	Reconvilier zu Pierre-Pertuis	E
Pfister Daniel	St. Gallen zu St.Gallen	E

Gestorben

Zimmermann Fritz	Oberengstringen	E

Redaktionsschluss für Nr. 5/2017
5. August 2017

Tourenprogramme der Sektion und OG Erlach

Krönten
Sa/So, 1./2. Juli 2017

Tourenleitung: Pio Gygax / Ruedi Kellerhals
Telefon: 031 901 21 02
E-Mail: p.gygax@vtxmail.ch
Anforderungen: Klettern im 4. Grat.
Route: Erstfeld – Körntenhütte – Krönten Ostgrat – Erstfeld
Zeitbedarf ca.: Sa. 3 Std. / So. 6 Std., Aufstieg 4 Std.
Ausrüstung: Siehe Detailprogramm
Verpflegung: Aus dem Rucksack, HP in der Hütte.
Kosten Fr.: 350.– inkl. HP und Bergführer
Besammlung: Wird bei der Anmeldung bekannt gegeben.
Abfahrt: Bahn
Anmeldung bis: Samstag, 17. Juni
Teilnehmeranzahl beschränkt.

50+ Unteres Tatelishorn
Samstag, 1. Juli 2017

Tourenleitung: Erika Anliker
Telefon: 032 341 51 61
E-Mail: eri-bru@bluewin.ch
Anforderungen: Leichte Bergwanderung
Route: Kandersteg/Sunnbüel – Tatelishorn – Sunnbüel
Zeitbedarf ca.: 4½ Std., Auf /Ab 610 Hm
Ausrüstung: Wandertenue
Verpflegung: Aus Rucksack
Kosten: 45.–, plus Seilbahn
Besammlung: Lyss Bahnhof 06.30
Abfahrt: ÖV 06.37 Uhr, Achtung wegen Bauarbeiten früherer Zug!
Bern ab 07.39 Uhr Lötschberger
Anmeldung bis: 28. Juni 2017

Mal was Neues!
Maler Mäder GmbH
maler-maeder.ch +41 79 343 47 66

Gärtnerei
Leonotis

Gärtnerei Leonotis
Schulhausstrasse
3257 Grossaffoltern
www.leonotis.ch

Der Blumenladen im Gewächshaus
für Dekorationen und schöne Geschenke

Spatz

Hotel Restaurant Spatz
Bielstrasse 28
3250 Lyss, Schweiz

info@semispatz.ch
Tel: 032 384 38 88
Fax: 032 384 33 03

Feini Holzofe-Pizza

Spiggengrund – Chilchflueh
Samstag, 8. Juli 2017

Tourenleitung: Heidy Roos
Telefon: 031 862 02 56 / 079 371 27 87
E-Mail: heidyroos@bluewin.ch
Anforderungen: Ausdauer
Route: Spiggengrund – Bärefeld – Rote Härd – Chilchflueh – Chilchfluehpass Gütschnessli – Spiggengrund
Zeitbedarf ca.: 9 Std., Aufstieg 5½ Std., 1400 Hm-
Ausrüstung: komplette Wanderausrüstung
Verpflegung: Picknick aus dem Rucksack
Kosten Fr.: ca. 30.–, inkl. TL Kosten
Besammlung: nach Absprache mit TL
Abfahrt: Fahrt nach Spiggengrund mit PW
Anmeldung bis: Mittwoch, 5. Juli 2017

Ammertespitz (Aeugiweg)
Sonntag, 9. Juli 2017

Tourenleitung: Peter Friederich
Telefon: 031 879 07 49
E-Mail: peter.friederich@quick-line.ch
Anforderungen: T4 (Alpinwanderung)
Route: Hahnenmoos – Aeugiweg – Ammer-
Zeitbedarf ca.: tespitz – Engstligenalp 5 Std., Aufstieg ca. 3 Std.
Ausrüstung: Wanderausrüstung
Verpflegung: Aus dem Rucksack
Kosten Fr.: 75.– Halbtax
Besammlung: Lyss Bahnhof, 6.00 Uhr
Abfahrt: Bahn, Lyss ab 6.07 Uhr
Anmeldung bis: 6. Juli 2017

Rund um die Gastlosen
Sonntag, 9. Juli 2017

Tourenleitung: Karin Vonlanthen
Telefon: 078 897 17 21
E-Mail: karin.vonlanthen@bls.ch
Anforderungen: T2-T3
Route: Musersbergli – Soldatenhaus – Wolf's Ort – Grat – Musersbergli
Zeitbedarf ca.: 5½ Std., Austieg 2½ Std.
Ausrüstung: Wanderausrüstung
Verpflegung: Aus dem Rucksack
Kosten Fr.: 32.– inkl. Sessellift
Besammlung: Ins, Bahnhof BLS: 6.40 Uhr Bahnbillette am Vortag lösen!
Abfahrt: ÖV: Abfahrt 6.48 Uhr nach Fribourg
Anmeldung bis: 07.07.2017 / 20.00 Uhr

Klettern Jura
Mittwoch, 12. Juli 2017

Tourenleitung: Andreas Zesiger
Telefon: 079 518 56 45
E-Mail: andreas.zesiger@ewanet.ch
Anforderungen: Hat für alle etwas
Route: Klettergarten
Zeitbedarf ca.: 3 Std.
Ausrüstung: Komplette Kletterausrüstung
Verpflegung: Aus dem Rucksack
Kosten Fr.: 15.–
Besammlung: Nach Absprache, 18.00 Uhr
Abfahrt: PW
Anmeldung bis: 10.07.2017

Grand Lui / Grand Darray
Sa/So, 15./16. Juli 2017

Tourenleitung: Pio Gygax / Adrian Wälchli
Telefon: 079 352 63 51
E-Mail: adi@adrianwaelchli.ch
Anforderungen: WS+ (siehe Detailprogramm)
Route: La Fouly- Cabanne de la Neuve-Grand Lui/Grand Darray
Zeitbedarf ca.: Auf/Ab je 5 Std.
Ausrüstung: Wird detailliert abgegeben nach der Anmeldung
Verpflegung: HP, Rest aus dem Rucksack
Kosten Fr.: 280.– bei 8 Pers., 350.– bei 5 Pers (excl. Anreise!)
Besammlung: gemäss Detailprogramm
Abfahrt: Kleinbus oder PW
Anmeldung bis: So früh wie möglich – es het solangs het! Bei Fragen Adrian kontaktieren!

Klettern Jura
Mittwoch, 19. Juli 2017

Tourenleitung: Andreas Zesiger
Telefon: 079 518 56 45
E-Mail: andreas.zesiger@ewanet.ch
Anforderungen: Hat für alle etwas.
Route: Klettergarten
Zeitbedarf ca.: 3 Std.
Ausrüstung: Komplette Kletterausrüstung
Verpflegung: Aus dem Rucksack
Kosten Fr.: 15.–
Besammlung: Nach Absprache 18:00 Uhr
Abfahrt: PW
Anmeldung bis: 16.07.2017

Sole e gusto

Italienische Spezialitäten

il vero gusto italiano

Wein, Café italiano, Olivenöl, Antipasti, Grappa,
Gewürze, Aceto Balsamico, Likör, Panettone, Pasta,
Sugo, Honig, Eingemachtes, Geschenke und vieles mehr

Alle Produkte ohne Geschmacksverstärker und Konservierungsmittel!

Lagerverkauf auf Anfrage (inklusive Degustation der Produkte)

sole e gusto gmbh, Bernstrasse 15, CH-3262 Suberg
phone: +41 76 307 48 46, info@soleegusto.ch, www.soleegusto.ch

MAMMUT

heiniger
sport and more
Hirschenmarkt - 3250 Lyss
Telefon 032 387 70 50

Fiduciaire
Muller Christe & Associés

info@fidmc.ch www.fidmc.ch

Rue du Temple-Neuf 4
CH – 2001 Neuchâtel

T + 41 (0)32 722 19 19
F + 41 (0)32 722 19 20

032 313 15 95
Fax 032 313 32 20

SCHÖNI ELEKTRO AG
Bielstrasse 29
3232 Ins

50+ Pointe de Balachaux
Donnerstag, 20. Juli 2017

Tourenleitung: Georg Mutter
Telefon: 032 384 48 95 / 077 470 06 45
E-Mail: gua.mutter@besonet.ch
Anforderungen: T4
Route: Schwarzsee – Unteri Rippa – Cerniets – Combi – Pt.1873 – Pointe de Balachaux – Patraflon – Bremigard – Unteri Rippa - Schwarzsee
Zeitbedarf ca.: 7h, Aufstieg 4.5h, auf/ab 960m, 14km
Ausrüstung: Bergwanderausrüstung
Verpflegung: Aus dem Rucksack
Kosten Fr.: 25.–
Besammlung: Bahnhof Lyss, 06:30 Uhr
Abfahrt: PW
Anmeldung bis: Dienstag, 18.07.17

Strahlhorn 4190 m
Sa/So, 22./23. Juli 2017

Tourenleitung: Pia Gerber
Telefon: 079792 75 92
E-Mail: gerberpia@bluewin.ch
Anforderungen: WS / Ausdauer
Route: Britanniahütte – Allalingletscher – Adlerpass – WNW Grat zum Gipfel
Zeitbedarf ca.: Sa = Hüttenzustieg / So = ca .8 Std. ca. 5 Std / 1250 hm Aufstieg
Ausrüstung: Materialliste wird per Mail zugestellt
Verpflegung: HP / aus dem Rucki
Kosten Fr.: 200.- inkl. TL Spesen mit ½-Tax / ÖV
Besammlung: Wird bekannt gegeben
Abfahrt: ÖV / wird bekannt gegeben
Anmeldung bis: Sonntag, 9. Juli
Besprechung: telefonisch, Teilnehmeranzahl beschränkt

Jungu – Moosalp
Sonntag, 23. Juli 2017

Tourenleitung: Eric Benoit
Telefon: 032 313 13 25 / 076 270 00 16
E-Mail: eric_m.benoit@hispeed.ch
Anforderungen: T2/T3
Route: Jungu – Obri-Abi – Unnerbächji – Läger – Moosalp
Zeitbedarf ca.: 4 Std., Auf 2 Std.
Ausrüstung: Gebirgewanderung
Verpflegung: Rucksack
Kosten Fr.: 94.90
Besammlung: Ins Bahnhof / 06:00
Abfahrt: ÖV
Anmeldung bis: 21.07.2017
Besprechung: telefonisch

Klettern Jura
Mittwoch, 26. Juli 2017

Tourenleitung: Andreas Zesiger
Telefon: 079 518 56 45
E-Mail: andreas.zesiger@ewanet.ch
Anforderungen: Hat für alle etwas.
Route: Klettergarten
Zeitbedarf ca.: 3 Std.
Ausrüstung: Komplette Kletterausrüstung
Verpflegung: Aus dem Rucksack
Kosten Fr.: 15.–
Besammlung: Nach Absprache 18:00 Uhr
Abfahrt: PW
Anmeldung bis: 23.07.2017

Klettern Jura Sommetres
Samstag, 29. Juli 2017

Tourenleitung: Andreas Zesiger
Telefon: 079 518 56 45
E-Mail: andreas.zesiger@ewanet.ch
Anforderungen: Hat für alle etwas
Route: Klettergarten
Zeitbedarf ca.: Ganzer Tag
Ausrüstung: Komplette Kletterausrüstung
Verpflegung: Aus dem Rucksack
Kosten Fr.: 15.–
Besammlung: Nach Absprache 08:00 Uhr
Abfahrt: PW
Anmeldung bis: 24.07.2017

Klettern Jura
Mittwoch, 2. August 2017

Tourenleitung: Andreas Zesiger
Telefon: 079 518 56 45
E-Mail: andreas.zesiger@ewanet.ch
Anforderungen: Hat für alle etwas
Route: Klettergarten
Zeitbedarf ca.: 3 Std.
Ausrüstung: Komplette Kletterausrüstung
Verpflegung: Aus dem Rucksack
Kosten Fr.: 15.–
Besammlung: Nach Absprache 18:00 Uhr
Abfahrt: PW
Anmeldung bis: 30.07.2017

Pontes de Mourti
Sa/So, 5./6. August 2017

Tourenleitung: Pia Gerber
Telefon: 079 792 75 92
E-Mail: gerberpia@bluewin.ch
Anforderungen: WS / Gratkletterei II

Blank-Beck



dorfstrasse 18
032 313 15 69
3232 ins

Ihr persönlicher Gesundheitscoach.

toppharm
Apotheke Aarberg

Dr. pharm. Christine Bourquin
Stadtplatz 52, 3270 Aarberg
Tel. 032 391 71 61, Fax 032 391 71 62
www.aarberg.apotheke.ch

grafodruck
gestalten drucken beschriften binden

«Wir geben Ihren Ideen Ausdruck!»

Grafodruck AG . Dorfstrasse 43 . 3257 Grossaffoltern
Telefon 032 389 15 51 . info@grafodruck.ch
www.grafodruck.ch

hämmerli
Weinverkauf – Degustation – Treberwurst

Weingut Hämmerli
Gampelengasse 35 – 3232 Ins
T 032 313 22 89 – M 076 330 41 08

www.weingut-haemmerli.ch

AARBERG
BOLZLI
SCHLOSSEREI
SCHMIEDE

Stadtplatz 56, 3270 Aarberg
Telefon 032 392 17 06
Fax 032 392 44 78
info@bolzli-aarberg.ch
www.bolzli-aarberg.ch

Route: Cabanne de Moiry – Glacier de Moiry – NE Grat – Gipfel
Zeitbedarf ca.: Sa. Hüttenzustieg 3 Std./So. 6-7 Std. Aufstieg So. ca. 3 Std./750 Hm
Ausrüstung: Materialliste wird per Mail zugestellt
Verpflegung: HP/ aus dem Rucki
Kosten Fr.: 220.- inkl TL Spesen / ½-Tax
Besammlung: Nach Absprache
Abfahrt: ÖV
Anmeldung bis: Sonntag 16.Juli
Besprechung: telefonisch
Teilnehmerzahl beschränkt

Gantrisch-Panoramaweg
6. August 2017

Tourenleitung: Eliane Käser
Telefon: 032 313 31 51
E-Mail: rudo.kaeser@bluewin.ch
Anforderungen: T1 leicht
Route: Gurnigel Berghaus – Zollhaus
Zeitbedarf ca.: 5 Std., Aufstieg 1½ Std.
Ausrüstung: Wanderausrüstung
Verpflegung: Aus dem Rucksack
Kosten Fr.: 18.–
Besammlung: Dorfplatz Ins / 7.20 Uhr
Abfahrt: PW
Anmeldung bis: 5. 8. 2017

Klettern Jura
Mittwoch, 9. August 2017

Tourenleitung: Gerber Pia
Telefon: 079 792 75 92
E-Mail: gerberpia@bluewin.ch
Anforderungen: Hat für alle etwas
Route: Klettergarten
Zeitbedarf ca.: 3 Std.
Ausrüstung: Komplette Kletterausrüstung
Verpflegung: Aus dem Rucksack
Kosten Fr.: 15.–
Besammlung: Nach Absprache 18:00Uhr
Abfahrt: PW
Anmeldung bis: 6.8.2017

Bergtag mit Höhenfeuer
Sa/So, 12./13. August 2017

Infos: Seite 20

A-TW Gross Grünhorn / Alteschhorn
Mo-Fr, 14.-18. August 2017

Tourenleitung: Adrian Wälchli / Pio Gygax
Telefon: 079 352 63 51
E-Mail: adi@adrianwaelchli.ch
Anforderungen: Siehe Detailprogramm
Route: Jungfraujoch – Belalp
Zeitbedarf ca.: Bis zu 10 Stunden unterwegs
Ausrüstung: gemäss Detailprogramm
Verpflegung: HP, Rest aus dem Rucksack
Kosten Fr.: 790.– (bei 6 Teilnehmer) ex. Anreise
Besammlung: gemäss Detailprogramm
Abfahrt: ÖV
Anmeldung bis: 25. Juli, bei Fragen Adrian kontaktieren



Gilet «SAC Sektion Seeland – zäme fägts»

Liebe Vereinsmitglieder
Wie bereits an der GV 2016 vorgestellt, entwerfen wir ein Gilet für die ganze Sektion. Wir haben nun ein hochwertiges Produkt ausgewählt, funktional für jung und alt, geeignet für jeden Bereich des Bergsports. Das Produkt hat eine optimale Balance aus Wärmeisolation und Atmungsaktivität, ist mit zwei verdeckten Taschen vorne ausgerüstet und lediglich 195 g schwer. Die Farbe ist schwarz.

Wir hoffen sehr, Euch dafür begeistern zu können und unserem Erscheinungsbild nach aussen ein weiteres Gesicht zu geben. Im nächsten Heft werdet ihr mehr über den Preis, die Anprobe und die Bestellwege erfahren. Bis dahin einen wunderschönen Bergsommer.

Das Gilet-Team



A-TW Gross Grünhorn / Alteschhorn
Mo-Fr, 14.-18. August 2017

Tourenleitung: Adrian Wälchli / Pio Gygax
Telefon: 079 352 63 51
E-Mail: adi@adrianwaelchli.ch
Anforderungen: Siehe Detailprogramm
Route: Jungfraujoch – Belalp
Zeitbedarf ca.: Bis zu 10 Stunden unterwegs
Ausrüstung: gemäss Detailprogramm
Verpflegung: HP, Rest aus dem Rucksack
Kosten Fr.: 790.– (bei 6 Teilnehmer) ex. Anreise
Besammlung: gemäss Detailprogramm
Abfahrt: ÖV
Anmeldung bis: 25. Juli, bei Fragen Adrian kontaktieren

Klettern Jura
Mittwoch, 16. August 2017

Tourenleitung: Andreas Zesiger
Telefon: 079 518 56 45
E-Mail: andreas.zesiger@ewanet.ch
Anforderungen: Hat für alle etwas
Route: Klettergarten
Zeitbedarf ca.: 3 Std.
Ausrüstung: Komplette Kletterausrüstung
Verpflegung: Aus dem Rucksack
Kosten Fr.: 15.–
Besammlung: Nach Absprache 18:00 Uhr
Abfahrt: PW
Anmeldung bis: 13.08.2017

50+ Bürgle-Gantrisch
Donnerstag, 17. August 2017

Tourenleitung: Pia Gerber
Telefon: 079 792 75 92
E-Mail: gerberpia@bluewin.ch
Anforderungen: T3
Route: Gantrischhütte – Bire – Bürgle – Morgetepass – Gantrisch – Obernünene – Gantrischhütte
Zeitbedarf ca.: 6 Std., Auf ca. 900 hm
Ausrüstung: Wanderausrüstung, ev. Stöcke
Verpflegung: Rucki
Kosten Fr.: ca.30.–, inkl. TL Spesen
Besammlung: Wird bekannt gegeben
Abfahrt: Wird bekannt gegeben
Anmeldung bis: 14. August

Männlifluh
Sonntag, 20. August 2017

Tourenleitung: Andreas Mizza
Telefon: 032 313 44 04
E-Mail: andreas.mizza@bluewin.ch
Anforderungen: T3
Route: Diemtigtal Chilei – Oberberg – Männlifluh und zurück
Zeitbedarf ca.: 4½Std. / Auf 2½ Std. (700m)
Ausrüstung: Wanderausrüstung (ev. Stöcke)
Verpflegung: Aus dem Rucksack
Kosten Fr.: ca. 30.–
Besammlung: Ins Dorfplatz / 07.00 Uhr (oder nach Absprache)
Abfahrt: PW
Anmeldung bis: Freitag 18.08.2017

Leysin – Feutersoey
So-Mi, 20.-23. August 2017

Tourenleitung: Heidy Roos
Telefon: 079 371 27 87 , 031 862 02 56
E-Mail: heidyroos@bluewin.ch
Anforderungen: T3
Route: Leysin – Château d'Oex –l'Etiaz – Arnensee –Feutersoey
Zeitbedarf ca.: Täglich ca. 5-6 Std., Auf 1100 hm
Ausrüstung: Komplette Wanderausrüstung
Verpflegung: HP, Tagsüber aus dem Rucksack
Kosten Fr.: 4 Pers, Fr. 430.–/ 6 Pers. 410.– (exkl. Reise)
Besammlung: Bern Welle, 5.55 Uhr
Abfahrt: 6.04 Uhr Gleis 2
Anmeldung bis: 15. Juli 2017

Grosser Diamantstock
Sa/So, 26./27. August 2017

Tourenleitung: Ruedi Kellerhals / Pio Gygax
Telefon: 031 901 21 02
E-Mail: p.gygax@vtxmail.ch
Anforderungen: Klettern im 3. Grat, gute Kondition
Route: Sa. Räterichsbodensee – Bächlitalhütte. So. Ostgrat Gr. Diamantstock – Obere Bächlilücke - Bächlitalhütte
Zeitbedarf ca.: Sa. 2 Std., So. 7 Std., Auf 4 Std.
Ausrüstung: Siehe Homepage
Verpflegung: Aus dem Rucksack. HP in der Hütte
Kosten Fr.: 420.–
Besammlung: Infos bei Anmeldung
Abfahrt: PW
Anmeldung bis: 10. August (Teilnehmeranzahl beschränkt)

3-tägige Wanderung Belalp 50+
Di-Do, 29.-31. August 2017

Tourenleitung: Erika Anliker
Telefon: 032 341 51 61
E-Mail: eri-bru@bluewin.ch
Anforderungen: Leichte Bergwanderungen
Route: 1. Tag Hegdorn – Blatten
2. Tag Foggenhorn
3.Tg Belalp – Hängebrücke – Riederfurka
Zeitbedarf ca.: 3½-5 Std, Auf/Ab 750 Hm
Ausrüstung: Wandertenue /Hotelübernachtung
Verpflegung: aus Rucksack, 2x in Hotel
Kosten Fr.: ca. 250.– plus Tourenleiteranteil
Besammlung: Lyss Bahnhof 07.00
Abfahrt: 07.37, Bern 8.07 Uhr
Anmeldung bis: sofort bis 28.6.17 schriftlich oder E-Mail

Hohe Winde
3. September 2017

Tourenleitung: Rudolf Käser
Telefon: 032 313 31 51 /079 256 53 19
E-Mail: rudo.kaeser@bluewin.ch
Anforderungen: T1/T2
Route: Passwang – Hohe Winde – Welschgätterli - Erschwil
Zeitbedarf ca.: 6 Std., Auf 2 Std.
Ausrüstung: Wanderausrüstung
Verpflegung: Aus dem Rucksack
Kosten Fr.: 38.– PW + Bus mit ½ Abo
Besammlung: Dorfplatz Ins / 7.20 Uhr
Abfahrt: PW
Anmeldung bis: 2.9.2017

B-TW Silvrettagruppe
So-Do, 3.-7. September 2017

Tourenleitung: Adrian Wälchli
Telefon: 079 352 63 51
E-Mail: adi@adrianwaelchli.ch
Anforderungen: Siehe Detailprogramm
Route: Lavin – Klosters
Zeitbedarf ca.: Bis zu 9 Stunden unterwegs
Ausrüstung: Siehe Detailprogramm
Verpflegung: HP, Rest aus dem Rucksack
Kosten Fr.: 710.– (bei 8 Teilnehmer) ex. Anreise
Besammlung: Siehe Detailprogramm
Anmeldung bis: 15. August, bei Fragen Adrian kontaktieren

Schimbrig – Pilatus
Sa/So, 9.-10. September 2017

Tourenleitung: Heidy Roos
Telefon: 079 371 27 87 / 031 862 02 56
E-Mail: heidyroos@bluewin.ch
Anforderungen: Ausdauer
Route: Sa: Gfellen – Schimbrig – Gfellen
So: Gfellen – Risetenstock – Mittagsgüpfi – Pilatus, Abstieg mit der Bahn
Zeitbedarf ca.: Sa., 3½ Std., Auf 1000 Hm
So., 7 Std., Auf 1600 Hm
Ausrüstung: Komplette Wanderausrüstung
Verpflegung: HP, Rest aus dem Rucksack
Kosten Fr.: 160.00 Massenlager, DP 201.00 HP, inkl. TL Spesen, exkl. Reise
Besammlung: Bern Welle, 07.30 Uhr
Abfahrt: 07.42 Uhr Gleis 4
Anmeldung bis: 15. August 2017

Tourenprogramme der Senioren

Höck, 4. Juli 2017

15.00 Uhr Restaurant Sonne, Lyss

Rinderberg - Horneggli
13. Juli 2017

Tourenleitung: Heinz Schori
Telefon: 032 392 35 74
E-Mail: heinz.schori@ewanet.ch
Anforderungen: Bergwanderung leicht bis mittel
Route: Rinderberg – Horneggli
Zeitbedarf ca.: Rinderberg – Horneggli 3 Std., 6 km, Bus nach Sannenmöser
Horneggli – Sannenmöser 1½ Std. Abstieg 550 m, Auf 165 m, Ab 400 m
Ausrüstung: Wanderausrüstung
Verpflegung: Aus dem Rucksack
Kosten Fr.: Bahn Fr. 58.–. Bus Fr. 7.– abzügl. Sub Fr. 100.–
Besammlung: Bahnhof Lyss 6.50 Uhr
Abfahrt: ÖV Lyss ab 7.01 Uhr
Anmeldung bis: Montag, 10. Juli 2017
Besprechung: Höck, 4. Juli 15 Uhr, Rest. Sonne Lyss

Marbachegg - Kemmeribodenbad
Donnerstag, 27. Juli 2017

Tourenleitung: Siegenthaler Vreni, Tour
Jseli Hans-Ueli, Admin.
Telefon: Vreni 031 879 00 44
Hans-Ueli 032 396 17 79/079 338 32 01
E-Mail: huiseli@bluewin.ch
Anforderungen: T2, mittelschwer (Unwetterschäden 2012/14) Auf: 225m Ab: 710m
Route: Marbach – GB Marbachegg (Kaffee) – Ob. Habchegg - Kemmeribodenbad
Zeitbedarf ca.: 3 ½ - 4 Std
Ausrüstung: Wanderausrüstung, Stöcke
Verpflegung: Rucksack
Kosten Fr.: Zug, PA, Gondelbahn: HT ca. 32 Fr., GA ca. 10 Fr.
Besammlung: Bahnhof Lyss 06:40 Uhr
Abfahrt: Lyss ab 06:53 Uhr; Bern 07:36 Uhr (Gl. 2 Escholzmatt)
Anmeldung bis: Montag, 24. Juli 2017
Besprechung: Höck, 4. Juli 15 Uhr, Rest. Sonne Lyss

Höck, 8. August 2017

15.00 Uhr Restaurant Bären Schüpfen

Rotenflue – Mostelberg
Donnerstag, 10. August 2017

Tourenleitung: Fritz Schmutz
Telefon: 032 389 16 72 / 079 786 10 50
E-Mail: schmutz.wengi@gmx.ch
Anforderungen: Mittel: 10 km, 335 m auf, 725 m ab
Route: Rotenflue – Haggenegg – Banegg – Mostelberg
Zeitbedarf ca.: 3½ Std. Wanderzeit
Ausrüstung: Wanderausrüstung
Verpflegung: Aus dem Rucksack
Kosten Fr.: 55.- minus Subv.
Besammlung: Bhf Lyss 06.20
Abfahrt: 06.31 nach Bern / 07.00 Bern G 10 Luzern (Retour in Lyss 18.28 Uhr)
Anmeldung bis: 7. August 2017
Besprechung: Höck, 08.08.2017 Bären Schüpfen

Bergtag mit Höhenfeuer
Sa/So, 12./13. August 2017

Infos: Seite 20

Niederrickenbach – Klewenalp
Donnerstag, 24. August 2017

Tourenleitung: Bernhard Schwab
Telefon: 032 384 42 50
E-Mail: bernhard.schwab<at>besonet.ch
Anforderungen: T1-T2; ↑ 325m, ↓ 480m
Route: Musenalp – Brisenhaus – Klewenalp; (auf max. 16 Teilnehmer beschränkt)
Zeitbedarf ca.: 2 + 1½ Std, 3½ Std. Total
Ausrüstung: Wanderausrüstung
Verpflegung: Rucksack, Getränke vom Brisenhaus möglich
Kosten Fr.: Ht. Fr. 65.–, GA Fr.7.–
Besammlung: Bhf. Lyss / 06:20 Uhr
Abfahrt: Lyss ab 06:30, Bern ab 07:00 Gl.8
Anmeldung bis: Montag 21.08.2017
Besprechung: Höck, 08.08.2017 Bären Schüpfen

Höck, 5. September 2017

15.00 Uhr

Tourenrückmeldungen Sektion und OG Erlach

Tourenziel: Büren a. Aare
Leitung: Karin Vonlanthen
TeilnehmerInnen: 7
7 Personen und 1 Hund genossen diese Wanderung durch die schöne Landschaft, beste Wetterverhältnisse.
-
Tourenziel: Bramberg
TeilnehmerInnen: 6
Leichte Wanderung, sonniges Wetter, leider mit Bise, keine Sicht auf das Bergpanorama. Ausklang im Städtli in Laupen.
-
Tourenziel: Velotour ins Blaue
TeilnehmerInnen: -
Wegen schlechten Wetterverhältnissen abgesagt
-
Tourenziel: Belchenfluh
Leitung: Andreas Mizza
TeilnehmerInnen: 7
Angenehme Tour bei schönem Wetter durch den Baselbieter Jura

Tourenziel: Wildhorn
Leitung: Adrian Wälchli
TeilnehmerInnen: 9
Wilder Westen des Berner Oberland. Es het gfägt!

Tourenziel: Pigne d'Arolla
Leitung: Pio Gygax
TeilnehmerInnen: 3
Das perfekte Wochenende! Es stimmte einfach alles!
-
Tourenziel: Finsteraarhorn
Leitung: Ruedi Kellerhals
TeilnehmerInnen: 6
Dieses Jahr war uns das Finsteraarhorn gut gesinnt! Wir verbrachten wunderschöne Ostern im Jungfraugebiet.
-
Tourenziel: Oberaletschhütte – Beichpass
Leitung: Christian Fankhauser
TeilnehmerInnen: 1
Mangels Teilnehmern abgesagt.
-
Tourenziel: Tête Blache
Leitung: Pio Gigax / Pia Gerber
TeilnehmerInnen: 8
Das Matterhorn und die umliegenden Gipfel zeigten sich von der schönsten Seite bei tollem Wetter, gutem Wetter und einer lustigen Truppe
-
Tourenziel: Schlusstour Mittlerer Tierberg
Leitung: Pia Gerber / Peter Friederich
TeilnehmerInnen: 10
Wegen ungewisser Wetterentwicklung für das Wochenende haben wir die Schlusstour auf den Mittleren Tierberg abgesagt.
-
Tourenziel: Klettern im Jura
Leitung: Andreas Jacquart
TeilnehmerInnen: 1
Abgesagt mangels Teilnehmer.
-
Tourenziel: Somêtres / Klettern im Jura
Leitung: Peter Friederich
TeilnehmerInnen: 1
Mangels Anmeldungen habe ich die Klettertour im Jura abgesagt.
-
Tourenziel: 50+ Werdtberg (Tavannes)
Leitung: Georg Mutter
TeilnehmerInnen: 5
Wegen schlechtem Wetter abgesagt.
-
Tourenziel: Dent de Vaulion (Vallorbe)
Leitung: Beatrice Metzger
TeilnehmerInnen: 8
Gemütliche Wanderung mit viel, viel Bergsicht. Die Kultur kam auch nicht zu kurz… klein aber fein ist das Eisenmuseum. Ein Besuch lohnt sich.

-
Tourenziel: Wanderung im Jura
Leitung: Pia Gerber
TeilnehmerInnen: 5
Die Tour in den Süden verschoben, da im Norden Regen. Es passte und wir haben wieder einmal Wege an der Südrampe entdeckt, schön war es. Merci euch allen.
-
Tourenziel: Eulengrat
Leitung: Peter Friederich
TeilnehmerInnen: 4
Wegen schlechter Wettervorhersage abgesagt.

Tourenberichte

Fondueplauschtour Samstag

Eine grosse Gruppe machte sich am Samstagmorgen auf den Weg. Wir haben uns gefreut, dass es auch etliche neue Kameraden zu begrüssen gab. Die Wetterprognosen waren etwas durchzogen. Mit den Öv's über Adelboden auf die Engstligenalp. Hier war leichter Schneefall angesagt. Die ersten Meter wurden mit dem Skilift bewältigt, um etwas Zeit zu sparen. Der Wind zog an. Auf den Skis ging es nun Richtung Chindbettipass. Der Wind und der Schneefall wurden stärker. Auf dem Pass wurde der Plan über den roten Totz > Schwarenbach > Stockhüttli geändert. Unter der sicheren Führung von Chrigu Fankhauser fuhren wir durchs Üschinental Richtung Kandersteg. Wir durchbrachen die Schneefallgrenze von oben nach unten und wurden so richtig verschiffet. Als der Schnee auch noch ausgegangen ist haben wir die Ski's noch tragen müssen. Dies alles hat aber der Stimmung keinen Abbruch getan. Nach einem Kaffe in der Beiz kehrten die einen Heim und die anderen fuhren mit der Bahn ins Stockhüttli um ein gutes gemütliches Fondue zu geniessen. Merci Chrigu für deine umsichtige Tourenleitung.

Pigne d Arolla, Sa/So. 8./9. April

Tourenleiter: Pio Gygax
Teilnehmer: 2 P. SAC Seeland /1 Gast
Am Samstag starteten wir um 7.10 auf dem Kurzparking in Bern. Wir fuhren über Martigny nach Arolla und machten unterwegs einen kurzen Kaffeehalt. Wunderschönes Wetter erwartete uns und schon bald fuhren wir mit dem Skilift in die Richtung des Pas de Chevres. Der Aufstieg war warm und der Abstieg über die Leitern war wieder im Schatten, also sehr abwechslungsreich. Viel Betrieb war am Pass, doch wir meisterten ihn ruhig und konzentriert. Bald schon waren wir in der Cabanne de Dix und konnten ausgiebig den späten Nachmittag und das Hüttenleben geniessen. Nach

einem feinen Znacht mit Pasta und Sauce gingen die einen schon zeitig ins Bett wo dann auch mehr oder weniger gut geschlafen wurde. Am morgen gab's um 6.00 Uhr Frühstück, jeder Tisch bekam ein selbstgebackenes rundes Brot zugeteilt, mmmmmm. Kurz vor sieben starteten wir zur Tour auf die Pigne, ca.1000hm und 5 km, eine super Spur, eine kurze Passage am Seil, Spitzkehren, kalte Finger, wunderschön blauer Himmel und die gute Führung brachten uns auf den Gipfel. Welch ein Panorama, wir genossen es! Im hui ging es an der Cabanne de Vignettes vorbei, über die Moräne, den Rest auf der Piste, direkt zum Auto. Wir verstauten unser Puff und schwelgten noch von der langen Abfahrt. Im Café de Pigne in Arolla liessen wir es uns noch einmal gut gehen bevor wir die Heimfahrt unter die Räder nahmen.
Pio, danke für die super Tour, hat Freude gemacht. Pia

Skitour Tête Blanche
Sa/So, 29./30. April 2017

Bei Traumwetter und Sicht auf die Berge die mit Neuschnee bis ins Grün der Niederungen bepudert sind, ist bereits die Zugfahrt nach Zermatt ein spezielles Erlebnis. Von Zermatt geht's mit der Gondel zum Schwarzsee und wir können uns im Neuschnee auf der Route runter zum Zmuttgletscher kurz einfahren. Bei den Wasserfassungen wird angefellt und wir nehmen den Aufstieg zur Schönbielhütte über den Gletscher in Angriff. Zu unserer Linken ragen das Matterhorn und die Dent Hérens empor und bieten immer wieder imposante Anblicke. Zu unserer Rechten bieten die Steinschläge der Moräne ein polterndes Begleitkonzert. Bei der Hütte angekommen können wir zu Durst löschenden und ersehnten Getränken auf der Terrasse die Sonne fast bis zum Abendessen geniessen und „plegere".
Gut erholt und gestärkt geht's früh am nächsten Morgen „süferli" runter zum Zmuttgletscher. Ein sanfter Anstieg ermöglicht ein gutes Einlaufen. Immer näher kommen wir zu den imposanten Gletscherabbrüchen und die steiler werdende Route führt immer wieder vorbei an, in allen gletscherblau Variationen schimmernden, Séracs und bietet Traumaussichten zu den umliegenden Gipfel der Dent Blanche, Dent d' Hérens und zum Matterhorn. Je höher wir steigen, desto mehr ist man sich nicht sicher, ob die Atemlosigkeit der Anstrengung oder der beeindruckenden Aussichten zuzuordnen ist. Glücklich geniessen wir den Moment auf dem Gipfel mit einem enorm beeindruckenden Weitblick. Jetzt sehen wir auch, dass der Süden unter einem Nebelmeer liegt und zum Norden das Wetterglück hält so, dass wir bei warmen Temperaturen und Wolken freiem Himmel die Abfahrt in Angriff nehmen können. Wir treffen Pulverhänge an, je wärmer desto schwerer wird der Schnee, der aber immer erstaunlich gut zu fahren ist und allen ein Strahlen ins Gesicht zaubert. Vorbei an grossen Gletscherspalten, einem tosenden Gletscherabbruch führt uns Pio gekonnt und sicher zu wunderschönen kaum befahrenen Hängen und über eine Route mit gutem Schnee und erstaunlicherweise nur einem Stein, welcher aber zielsicher lokalisiert wurde, seitlich entlang des Zmuttgletschers zurück zu den Wasserfassungen. Nach dem Verstauen allen Hochtourenmaterials geht's über aufgeweichte Pistenreste zurück zum Furi und von da mit der Gondel runter nach Zermatt.
Vielen Dank an Pio und Pia für die traumhaften zwei Tage, die ihr weise umgeplant und uns sicher geführt habt. So war es für uns ein einziger grosser Genuss, der noch lange nachhallt und Energie für den Alltag gibt.
Christina Spiess

4-Tagesklassiker, 30.März-2.April 17

Wilder Westen des Berner Oberlandes
Leitung: Adi Wälchli, Teilnehmer: 9 P.des SAC Seeland
Am Donnerstag 30.März trafen wir uns alle in Spiez wo wir mit dem Zug weiterfuhren bis Gstaad, dort wartete ein Taxi, dass uns bis zur Talstation vom Glacier 3000 brachte, im hui waren wir oben. Adi wollte den Tag zügig angehen, da es doch recht warm war. Mit den Skis ging's zuerst runter bis auf den Sanetschpass, Anfellen-Skitragen und bald waren wir auf dem Arpelistock den sich eine seeeehr erkämpfen mussten, es war waaaarm ! Eine rassige Abfahrt folgte, bald waren wir im Bier in der Geltenhütte. Am Freitag erwartete uns ein wunderbarer Morgen, los ging's Richtung Wildhorn, dem höchsten Gipfel unserer Tour. Der Tag erwachte, welche Freude. Wir zogen unsere Spuren und kamen gut voran und schon bald kam auch das zweite Ziel unserer Tour in Sicht, die Wildhornhütte. Nach einem feinen Nachtessen gingen wir bald in die Federn, damit wir (um 4 Uhr !!! von einem verirrten Wecker geweck) am dritten Tag fit waren für das Schnidehorn und den Rohrbachstein. Auf dieser Etappe kam tüchtig Wind auf und wir banden für die letzte Flanke noch die Skis auf und zogen die Steigeisen an für über das Grätli, scheeeeen wars. Jubel auf dem Gipfel und die Skis wieder an die Füsse, los ging's zur dritten Hütte, der Wildstrubelhütte. Ein paar von uns besuchten noch den Rohrbachstein den wir über ein Loch erkraxselten, oben Wind und Brrrrrr. In der gemütlichen Hütte wärmten wir uns auf und genossen die feinen Spagetti. Am Sonntag erwartete uns Wind und sehr garstiges Wetter für über den Wildstrubel. Die Plaine Morte war lang aber wunderschön mit dem Wolkenspiel .Nach einiger Zeit an der Westflanke, hiess es nochmal Ski aufbinden, Steigeisen an .Es war Stürmisch.....Augen zu und durch. Wir konnten dank

unserem Adi die Überschreitung machen, trotz fast keiner Sicht hat er uns auf die Engstligenalp gebracht. Immer wieder bewundernswert, merci.
Allen die an diesen wunderschönen 4 Tagen teilgenommen haben möchte ich von Herzen danken, het gfägt mit öich, dank geht auch an Adi für die super Führung und die grosse Vorbereitung.
Herzlich Pia

A-Tourentage Finsteraarhorn 14.4.-16.4.17

Sieben motivierte Skitourengänger haben sich am Freitag, 14.4. auf dem Jungfraujoch eingefunden. Bei schönstem Wetter haben wir den ersten Gipfel, den Trugberg (3‘933 müM) erreicht und sind dann über Konkordiaplatz und Grünhornlücke ziemlich müde bei der Finsteraarhornhütte angekommen. Wieder frisch nach einer Runde Schlaf sind wir am nächsten Tag frühmorgens in Richtung Finsteraarhorn (4‘274 müM) aufgebrochen, das Highlight der Tour! Mit Skiern bis Hugisattel, darauf mit Steigeisen und Pickel auf den Gipfel. Es war kalt und windig, aber noch sonnig. Und das war alles andere als selbstverständlich, denn der Wetterbericht war durchzogen, das Mittelland bereits bewölkt. Am Abend, wieder zurück in der warmen Hütte, gab‘s dann auch den angekündigten Schnee. Aufgrund der Wetterverhältnisse haben wir am 16.4. - einen Tag früher als geplant - die imposante Gletscherwelt über Grünhornlücke, Märjelensee und Eggishorn via Fiescheralp wieder verlassen.
Schon mehrfach war diese Tour im Jahresprogramm der SAC Sektion Seeland geplant, wegen ungünstigen Wetterverhältnissen musste sie aber immer wieder in ein anderes Gebiet verschoben oder gar abgesagt werden. Jetzt hat’s geklappt. Das Finsteraarhorn steht in unserem Gipfelbuch!
Willi Metzger

Globi in der Bergwelt Buchvernissage vom 12. April 2017 in der Geschäftsstelle des SAC

Peter Hubacher, Präsident der SAC-Verlagskommission begrüsst die Gäste. Andreas Mathyer, Verlagsleiter SAC, erzählt wie es zu der Zusammenarbeit mit dem Globiverlag gekommen ist. Für den SAC ist es eine gute Möglichkeit, endlich ein Sachbuch für Kinder und Familien im Angebot zu haben. Gisela Klinkenberg, Leiterin des Globi Verlag, erzählt wie Globi entstanden ist. Er war ursprünglich eine Marketingfigur für das Globi-Warenhaus. Seit 1932 kommt jedes Jahr ein Globi-Buch auf den Markt – sogar während den Kriegsjahren. Da Globi zu der Schweiz gehört wie die Berge, war es an der Zeit, dass Globi auch die Berge entdeckt und den Kindern erklärt. Seit ein paar Jahre gibt es die Globi-Sachbücher. Der Verlag fragte den SAC an für die fachliche Unterstützung. Mit David Coulin konnte ein erfahrener Alpinist, Tourenleiter und Bergbuchautor als Autor für das Globi-Buch gewonnen werden. Für David Coulin war es eine spannende und schöne Arbeit, zu seinem Wissen als Autor und Alpinist sein pädagogisches Wissen einzubringen. War er doch in seinem Erstberuf Lehrer gewesen.
Die Sektion Seeland hat ein Exemplar „Globi in der Bergwelt“ mit einer persönlichen Widmung von David Coulin vom SAC-Verlag geschenkt bekommen. Wer mehr über das Globi-Buch erfahren möchte findet viel Interessantes unter globi.ch.
Das geschenkte Buch wird im Stockhüttli aufgelegt. Viel Spass beim Lesen.
Doris Horst, Kulturbeauftragte

Dent de Vaulion

Teilnehmer: 4 Frauen 4 Männer
Mit der ÖV fahren wir von Lyss via Biel-Yverdon nach Le Pont im Jura. Um 9.00 h erreichen wir mit der Bahn Le Pont (am Lac de Joux). Auch ich als Schreiber konnte Beatrice zum Kaffee-Gipfeli überreden. Bei super schönen sonnigem wolkenlosem Wetter steigen wir durch Wiesen und Wälder den Hang hinauf zu unserem Punkt (Dent de Vaulion) auf 1483 m.ü.M. Die uns dann erwartende Sicht auf die Bergkette vom Eiger bis zum Mont Blanc überwältigte in jeder Hinsicht und war recht eindrücklich. Da es relativ Kühl und Windig war ging’s nach dem „Münschi“ geben, inkl. allen Fotos aus jeder Perspektive, wieder spontan den Hang hinunter. Rund 200 m tiefer in der Nähe von le Plane an der Front einer Berghütte mit Sitzbank war Mittagspause mit Essen aus dem Rucksack. Der dann noch etwa 1 Stündiger Abstieg durch den Wald nach Vallorbe vollgepackt mit Kalorien ging rasant von sich. Laut Ausschreibung war noch ein kultureller Anlass in Vallorbe vorgesehen. Nämlich das Musée de Fer.
Das 1980 gegründete Museum ist in Gebäuden im Ortsteil «Les Grandes Forges» untergebracht, in denen seit 1495 ohne Unterbruch Eisen verarbeitet wird. Die Gebäude liegen an einem Kanal der Orbe, welcher vier Wasserräder antreibt. Eines dieser Wasserräder treibt auch heute noch die Geräte der Schmiede an, welche als Teil des Museums betrieben wird. In diesem Teil des Museums werden einerseits die Eisenproduktion von der Frühzeit bis heute gezeigt, anderseits lokale Zeugnisse vom 13. Jahrhundert bis Ausstellungsvitrinen heutiger Unternehmen der Feinmechanik und der Uhrenherstellung aus der Region. Zusätzlich hat es eine historische Nagel- und Hufschmiede, die von 1693 bis Ende des 20. Jahrhunderts in Betrieb war, sowie die vom Museum betriebene Dorfschmiede. Eine

Modelleisenbahn zeigt den Bahnhof Vallorbe aus dem Jahr 1908. Eine Tonbildschau erzählt die Geschichte der Bahn in Vallorbe, bzw. der Strecke Mailand - Paris. Auf einer Spur 0-Anlage kann der Besucher verschiedene Zugsformationen, welche seit 1870 in Vallorbe verkehren - vom Dampfzug bis zum TGV - auswählen. Diese fahren dann auf einem Rundkurs durch den Ausstellungsraum.
Um 16.00 h verlassen wir Vallorbe und kommen um 18.00 h wieder in Lyss an. Beatrice wir alle Danken Dir für Dein Engagement und auch Doris mit der Idee vom Besuch eines Kulturanlasses. Heinz

Hohtenn – Visp, 07. Mai 2017

Gemäss ursprünglicher Tourenplanung war eine Höhenwanderung über den Mont Suchet vorgesehen. Die allzu düsteren Wetterprognosen für dieses Gebiet haben jedoch unserer Tourenleiterin Pia einen Strich durch die Rechnung gemacht. Stattdessen finden wir uns zusammen (Pia, Elsbeth, Erika, Bernhard, Ruedi, Markus), um die Südrampe zu begehen. Auch wenn der Tag mit Regen beginnt, kann dies den wetterfesten Teilnehmern nichts anhaben. Gute Stimmung herrscht schon bei der Anfahrt im kaum besetzten Zug. Hohtenn empfängt uns wolkenverhangen bei leichtem Regen. Der Blick ins Rhonetal bleibt uns noch verwehrt. Das Wandern bei solchen Wetterverhältnissen hat jedoch auch seinen Reiz. Wenn man wenig sieht, nimmt man plötzlich über das Gehör von der Natur viel mehr wahr. Nicht allzu viel später beginnt die Sonne zu drücken und der Wind lässt die Wolken fast komplett verschwinden.
Pia führt uns entlang von den immer wieder schönen und eindrücklichen Suonen sowie zu einem Kreuz in der Anhöhe. Weiter nehmen wir nicht den kürzest möglichen Weg sondern gehen jeweils entlang des Höhenweges in das Bietschtal und Baltschiedertal hinein. Nach ca. 6h erreichen wir unseren Zielort in Visp, wo wir nach einem wohlverdienten Rivella mit etwas viel Schaum die Heimreise antreten. Es war eine tolle Wanderung und vom Klima her für diese Route ideal, da es im Sommer hier vielfach zu heiss und staubig ist. Herzlichen Dank an unsere Tourenleiterin Pia und alle Teilnehmer für diesen abwechslungsreichen und lustigen Tag. Markus Gygax

Tourenberichte Senioren

Guggershörnli, 6. April 2017

Tourenleiter: Peter Laubscher
Teilnehmende: 25 Personen
Ich gesellte mich um 7.50 Uhr zur Seniorenwandergruppe am Bahnhof Bern auf Perron 12C, wo sie auf den Zug nach Schwarzenburg wartete. Jetzt war die grosse Wandergruppe komplett. In Schwarzenburg stiegen wir ins Postauto nach Guggisberg. Bei der Haltestelle Neuenmatt teilten wir uns auf. 5 Senioren umrundeten das Guggershörnli, 19 Seniorinnen und Senioren und ich als Veteranin hatten das Hörnli als Ziel. Der Himmel war leider bewölkt und die Sonne haben wir nur von weitem gesehen. Nicht so schlimm, wenn nur die Bise nicht wäre! Aber wir denken positiv - es regnet nicht! - und geniessen trotz kalten Händen und Ohren die schöne Landschaft und die feinen Ostereier, die Ruth und Peter als Überraschung mitgenommen haben.

«Und gseh-mer hüt nid d'Sunne, Simelibärg!
– Und ds Vreneli ab em Guggisbärg
Und Simes Hans-Joggeli änet dem Bärg –
Und gseh-mer hüt nid d'Sunne,
vor Cheuti früre mir.»

Im Restaurant Sternen in Guggisberg genossen wir am Mittag eine Suppe zum Aufwärmen und ein feines Tagesmenü. Wegen der grossen Touren-Beteiligung wurde auf ein Besuch des Vrenelimuseums verzichtet. Um 14.30 Uhr ging es weiter, der Bise entgegen, Richtung Riffenmatt. Im warmen Gasthof Löwen konsumierten und warteten wir bis zur Abfahrt des Postautos nach Schwarzenburg. Mit dem Zug in Bern um 16.54 Uhr zurückgekehrt, stiegen alle um. Ich und ein paar andere verliessen die Seniorenwanderguppe wieder in Bern, die sich auf den Heimweg Richtung Lyss machte.
Herzlichen Dank, Peter, für die gemütliche, super organisierte Frühlingstour! Jetzt war ich auch einmal auf dem Guggershörnli. Das fehlte noch in meiner Gipfel-Sammlung!
Sonja, «Vertreterin der Regierung» (laut Peter)

La Sarraz-Bretonnières Freitag, 5. Mai 2017

Das das Wetter am Donnerstag regenrisch war, wurde die Tour auf den Freitag verschoben. Bei blauem Himmel fuhren wir via Biel, Yverdon und Cossonay nach la Sarraz wo der Kaffeehalt vorgesehen war. Dann wanderten wir durchs Dorf bis zum Schwimmbad. Wir erreichten bald ein Naturschutzgebiet, wo wir die Schönheiten der unberührten Natur bewundern konnten. Durch den Wald erreichten wir die Gorges du Nozon und folgten dem Weg neben dem Bach. Nach der Mittagspause bestaunten wir die Cascade du Dard. Unser Weg führte uns nach Romainmotiers wo wir die schöne romanische Kirche besuchten. Da wir noch fit waren, fuhren wir unsere Wanderung bis Bretonnières fort. Nachdem wir die Aussicht auf den See und das Plateau bewundert hatten, löschten wir noch den Durst

bevor wir in den Zug Richtung Cossonay einstiegen. Es war ein sehr schöner Tag: Prachtwetter, schöne und unbekannte Gegend und eine tolle Stimmung. Herzlichen Dank den 12 Teilnehmern!
Christiane Benoit

Langnau - Hohwacht - Eggiwil
Freitag, 2. Juni 2017

Leitung: Heinz Schori, 13 Teilnehmer und Hund Ivory.
Um 08.01 Uhr fahren wir von Lyss Richtung Bern, wo wir in den Zug nach Langnau umsteigen. Nach feinen Gipfeli und Weggli mit Kaffee ziehen wir gegen 09.45 Uhr los: über die Ilfisbrücke und danach durch Waldwanderwege hinauf nach Zwygarten. Es ist steil, aber zum Glück schattig! Das Wetter ist sommerlich schwül-warm. Schon um 11. 30 Uhr erreichen wir die Hohwacht (1035 m ü. M.). Von dort geniessen wir den Überblick in alle HImmelsrichtungen, vom Chasseral bis zur Schrattenfluh, und Ivory (Hund) kommt voll auf die Rechnung, indem sie ausdauernd immer wieder Tannzapfen apportieren darf! Gemütlich geht es weiter, leicht bergan zu einem weiteren Aussichtspunkt, wo wir am Waldesrand oberhalb Hinterscheidegg das Mittagesssen aus dem Rucksack geniessen. In emmentalischem Auf und Ab geht es weiter, am Hüpfenboden vorbei zum Gyrsgrad, den wir durch das sogenannte Hegelloch in einem kleinen Tunnel durch den Nagelfluhfels durchqueren. Dieser Tunnel ist offenbar einer der ältesten Tunnels der Schweiz (1839), der von den Bauern gehauen und sogar vom Insel-Spital Bern finanziell unterstützt wurde (das Insel-Spital hatte in der Nähe reichen Alpenbesitz). Von dort geht es auf etwa 1100 m Höhe weiter zum Hintergirsgrad. Da beginnt der relativ steile Abstieg nach Eggiwil. Rechtzeitig vor dem aufziehenden Gewitter erreichen wir den "Bären" und genehmigen uns im Anblick des Platzregens eine Erfrischung (Bier über Ice-Cream bis Emmentaler Meringue). 15.53 Uhr besteigen wir den BLS-Bus und fahren via Signau-Bern zurück ins Seeland. Danke, Heinz für die wunderschöne Wanderung! Die reine Wanderzeit betrug ca. 4 1/2 Stunden.
Ida und Toni Stauffer

Saxon – Martigny 20. April 2017

Tourenleitung: Anliker Erika
Teilnehmer: 11; 5 Frauen, 6 Männer
Mit dr Bahn si mir mit 3 mou umstige über Biel – Lausanne is Wallis nach Saxon ufe gfahre, wo mir ou die letschti Teilnähmere vo Thun, über Visp agreist, zum Gaffee troffe hei.D'Wanderig het üs obsi dürs Dorf öppe 100 m über dr Tausohle zum Abzweig "Adonisweg" g'füehrt. Uf däm Wäg hoffe mir, üsne no unbekannte "Adonisröschen" z'begägne. Uf natürliche Räbwäge u wenig Asphaut si mir a vieune schteile Räbparzäue u Aprikoseböim verbi cho. Ds hütige grosse Thema – Nachtfroscht – hei mir im Gspräch mit Iheimische säuber müesse gseh. A vieune Räbe het sich ds Loub vor Cheuti scho krüselet, wüu me Tämperature bis -7 Grad gmässe heig. Üses idrücklichste Wägli isch gäng obsi u nidsi dür vieu Buschwaud mit Eichli gange. D'Stöck het me guet chönne bruche, we me ufpasst het, dass si eim nid si zwüsche d'Scheiche cho uf däm schmale Wägli. Uf üsi Blüemli hei mir nid lang müesse warte. Gäng we bi ere Lichtig gnue Sunne isch häre cho, si die Blueme mit de guudgäube Blettli u häugrüene buschige dünne Schtängeli wie Fläschebürschtli beidsitig bis zum Wägli zuche gschtange. Zum Mittagshaut hei mir üs im Windschatte vo zwe Hügle oberhaub vo Charrat niedergloh. Hie hät me d'Wanderig chönne abchürze u mit dr Bahn uf Martigny abe fahre, was aber niemer het wöue. Die zwöiti Etappe sig chlei weniger schträng, obschon si no öppis länger wärdi. Über offenes Räbgebiet hei mir zytwis schtarche Gägewind gha u si langsam ufe Taubode abe cho. Wüu mir jetz nid aus uf Asphaut hei wöue zum Bahnhof laufe, hei mir bir Ortstafele vo Martigny im Waudrand e Bisse (künschtliche Wasserlouf) gfunge, wo mir uf eme wunderbare Wägli bis ufe zum Sportgländ bim Friedhof hei chönne begleite. Hie isch ou die Hautsteu gsi, wo me sogar gratis hät chönne zum Bahnhof abe fahre u dr Zug isch ou bau cho. Dä Cheib het aber trotz em Protescht mit üsne Schtöck nid schtiu gha, wüu do nume bi grössere Aläss aghaute wärdi, hets uf em Bahnhof unger gheisse. So simer du doch no zu üsem Stadtrundgang cho. Zur grosse Fröid u Dank hei mir glich no a Schtung Zyt gha vor dr Heireis, um sich aschtändig vom Wallis mit eme Glas Wy z'verabschiede.
Erika, häb beschte Dank für die super Wanderig. Hüt het me gseh, dass ou die aute Eidgenosse a vierstündige Tippu überläbe, we si nid müesse seckle. O die komplizierti subventionierti Abrächnig mit 3 churzfrischtige Absänze het keini Problem gäh – chapeau -.
Jseli Ueli

Staffelegg – Gisliflue – Wildegg
Donnerstag, 18.Mai 2017

Tourenleiterin: Silvia Spring
11 Frauen und 11 Männer
Um 7.15 Uhr sehen Mitglieder der Seniorengruppe am Bahnhof Lyss mit gemischten Gefühlen gegen den Himmel. Wird das Wetter sich halten? Guten

Mutes steigen wir in den Zug nach Aarau. Nun heisst es umsteigen ins Postauto Richtung Staffelegg, wo uns Irmgard schon erwartet. Nach der obligaten Kaffeestärkung geht`s los zur Gisliflue. Das Wetter ist
perfekt zum Wandern. Die Regenjacken werden in den Rucksack versorgt. Silvia zeigt uns wo sich weit hinten am Horizont die Gisliflue auf 772 m befindet. Der Weg führt uns zuerst ein Stück einer wenig befahrenen Strasse entlang. Bei einem Parkplatz müssen wir leider feststellen, wie viel Unrat immer noch liegen bleibt. Zugleich können wir aber beobachten wie eine Schwalbe ihr Junges füttert. Beim Gatter trennen wir uns, eine Gruppe nimmt den unteren Weg und wir den Aufstieg. Es riecht überall nach blühendem Bärlauch. Bald ist die Gisliflue erreicht. Sie liegt am Rand des Aargauer Kettenjuras und schliesst den neu geschaffenen Jura Park ab. Wir geniessen die Aussicht, die leider ein wenig eingeschränkt ist. Bei guter Sicht zeigt sich die ganze Alpenkette vom Säntis bis zur Blüemlisalp. Unter uns liegt Oberdorf und Thalheim , gegen Süden sehen wir den Hallwilersee. Nachdem wir uns im Gipfelbuch verewigt haben, geht es nun wieder bergab. Am Wegrand stehen viele Skulpturen aus verschiedenen Materialien. Bei der Naturfreunde-Hütte sind wir wieder vereint und bald haben wir den Rastplatz erreicht und geniessen unseren Lunch. Weiter geht's blühenden Wiesen entlang gegen Auenstein. Der Aare entlang erreichen wir Wildegg. Das imposante Schloss grüsst uns von oben herab. Wir freuen uns auf das verdiente Bier oder eine Glace. Zufrieden bringt uns der Zug wieder ins Seeland.
Wir danken Silvia für die schöne und gut vorbereitete Wanderung .
Ruth Laubscher

Oben links: Wanderung Hohtenn
Oben links: Grünes Blau, Albanien
Unten: Skitour Dreixenthenhorn

JOLANDA NEFF ON HER

#TRAIL2RIO

STÖCKLI-BIKES. JETZT IN UNSEREN 11 FILIALEN UND BEI ÜBER 25 STÖCKLI-PARTNERN SCHWEIZWEIT.

Stöckli Outdoor Sports Ittigen, Ey 5A, 3063 ITTIGEN/BERN, Tel. 031 918 08 81
Stöckli Outdoor Sports Zuchwil, Ausserfeldweg 1, Gewerbezentrum N5, 4528 ZUCHWIL, Tel. 032 685 35 50
stoeckli.ch

STÖCKLI

Genuss aus der Backstube

SEIT 1898 Berger

Berger AG Backwaren, Südstrasse 8, 3110 Münsingen
www.bergerbackwaren.ch

Bergtag mit Bergfeuer auf dem Gällihorn

und einer kleinen Jubiläumsfeier 70 Jahre SAC Seeland

12./13. August 2017

Wir treffen uns am Samstag **12.08.2017 ab 16.00** Uhr im Stockhüttli zu einem **Apero**. Ab 18.30 Uhr gibt es einen **Spaghettiplausch** und am 19.00 Uhr ist Abmarsch aus Gällihorn um das **Höhenfeuer** zu entfachen. Dessert gibt's nach der Rückkehr.

Am Sonntag **13.08.2017 gibt es von 9.00** Uhr bis um 11.00 Uhr den bekannten **Brunch** mit musikalischer Umrahmung. Ca. um **11.00** Uhr wird Frau Pfarrerin Schären aus Täuffelen eine **Bergandacht** halten. Anschliessend feiern wir die **70 Jahre SAC Seeland** mit ein paar Worten und einem **Apero.**

Die Kosten belaufen sich für das ganze Programm mit HP auf 50.-
und für den Brunch auf 18.-
Anmeldungen bei Erika und Hans bis am 6. August.
Es sind alle herzlich willkommen.

Termine und Events im Stockhüttli

- Arbeitstag Herbst 14.Oktober

Informationen/ Anmeldungen
Erika Oppliger 079 640 57 88/ 031 991 43 70
Bernhard Gerber 079 440 79 52

www. sacseeland.ch

LUFTSEILBAHN Kandersteg SUNNBÜEL 1936 m ü. M. GEMMIPASS

Informationen unter www.sunnbuehl.ch
Tel. +41 (0)33 675 81 41

Im Sommer: Ausgangspunkt vieler Wanderungen
Im Winter: Familienskigebiet,Langlaufloipen,Skitouren,und Winterwanderungen
Bergrestaurant: mit grosser Sonnenterasse
Auf ihren Besuch freut sich das Sunnbuehlteam

Adrian Wälchli
Dipl. Bergführer IVBV

Wikartswil 630 | CH-3512 Walkringen BE
+41 (0)31 331 79 76 | +41 (0)79 352 63 51
adi@adrianwaelchli.ch | www.adrianwaelchli.ch

INTERSPORT®
Liechti
SPORT + MODE
Bielstrasse 1 • 3232 Ins • 032 313 24 07

KÜCHEN | FENSTER | SCHRÄNKE | MÖBEL | APPARATE

hefti
der Küchenmacher
Hefti Ins AG
Rebstockweg 14, 3232 Ins
Telefon 032 312 96 96
www.hefti-kuechen.ch

Gut versichert
mit Generali.

Generali Versicherungen
Generalagentur Bern
Andreas Huber
M +41 79 447 17 20
generali.ch

GENERALI

REIST MOTORGERÄTE, INS

Ihr kompetenter Partner für
Kleingeräte und
Sonderanfertigungen!
SOLO und
BENASSI
Motorgeräte

Müntschemierg. 30 3232 Ins Tel. 032 313 20 10

Grosses Frisch- und Grillfleisch-Sortiment
Frische hausgemachte Stettler-Wurstwaren
Partyservice für Ihren besonderen Anlass

METZGEREI STETTLER

Metzgerei Stettler Schüpfen GmbH, Bergackerweg 1, 3054 Schüpfen
Tel. 031 879 11 51, Fax 031 872 00 46, metzgerei.stettler@gmx.ch

Bruderer - Nikles AG

Holzbau - Bedachung - Spenglerei

Büro: Poststrasse 9, 2555 Brügg
Werkhalle: Hinterdorf 24, 3274 Bühl

Markus Bruderer
Telefon 079 215 86 66



stoffe +mehr
n.s.anders

n.s.anders gmbh
sonja gerber kälin
bielstrasse 25a
3250 lyss
info@nsanders.ch
www.nsanders.ch
www.facebook.com
nsandersgmbh.blogspot.ch

öffnungszeiten
di: 09:00 – 11:00
mi: 09:00 – 11:00
14:00 – 17:00
do: 14:00 – 17:00
fr: 14:00 – 17:00
sa: 10:00 – 12:00

www.sacseeland.ch | infos@sacseeland.ch

Sektion Seeland
Schweizer Alpen-Club SAC
Club Alpin Suisse
Club Alpino Svizzero
Club Alpin Svizzer

Eltern-Kind-Klettern

Klettert auch Ihr Kind auf jeden Baum im Garten, oder jede Mauer am Wegrand? Dann ist es höchste Zeit, das Klettern einmal im grösseren Rahmen auszuprobieren!
Die SAC Sektion Seeland bietet dafür in Lyss neu ein Eltern-Kind-Klettern an!

Ort:	**Turnhalle Schulhaus Grentschel in Lyss**
Zeit:	**19:00 – 21:00**
Datum:	**Donnerstag, 31.8. / 5.10. / 2.11.2017**

Hinweise:

- Für Kinder ab 7 Jahren, in Begleitung von Eltern, Gotte/Götti, etc.
- Es sind keine Vorkenntnisse erforderlich.
- Seile und Gstältli sind vorhanden. Turnschuhe oder Geräteturnschlärpli sind empfohlen.
- Unkostenbeitrag: Fr. 5.- je kletterndes Kind (bei Begleitung durch ein SAC-Mitglied gratis).
- Versicherung ist Sache der Teilnehmer.
- Die Aufsicht über die Kinder in der Halle obliegt dem begleitenden Erwachsenen.
- Anmeldung bitte an: gamiwa@bluewin.ch